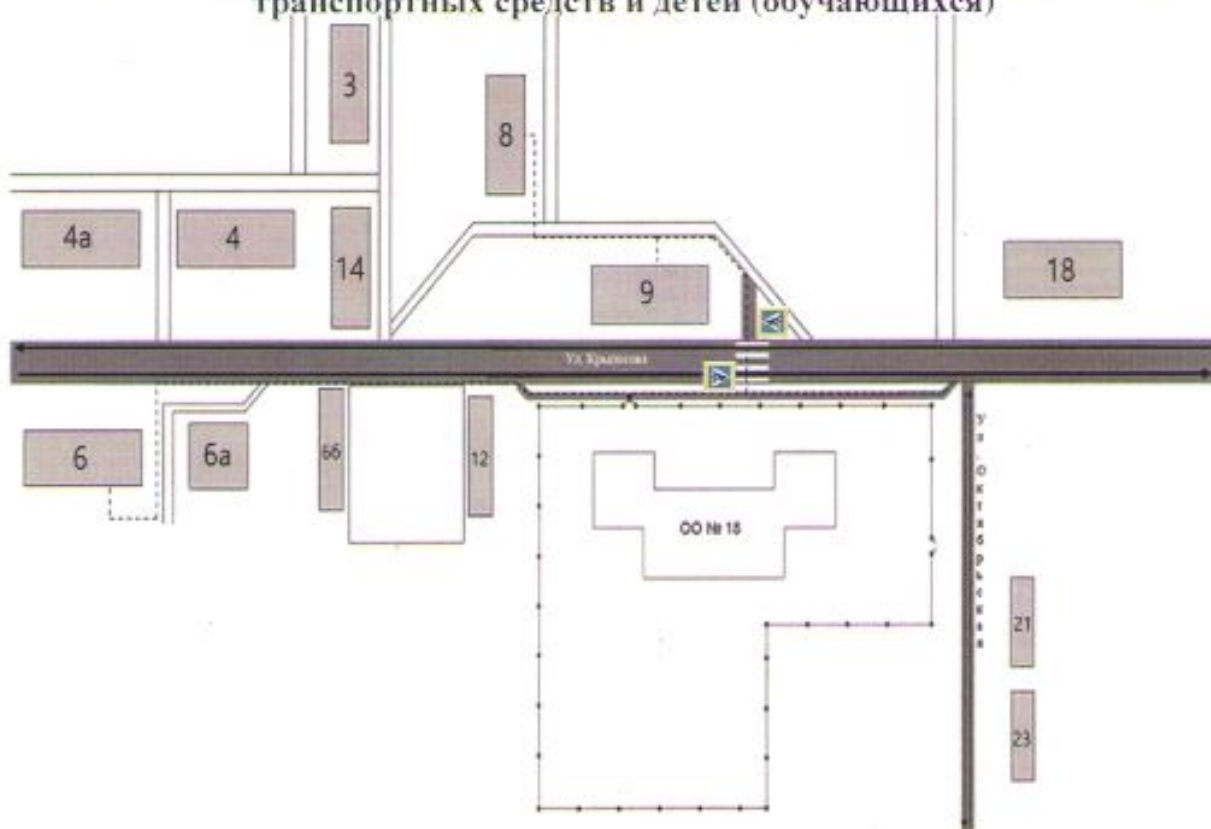








1. План-схемы образовательной организации

1. Район расположения образовательной организации, пути движения транспортных средств и детей (обучающихся)



-  - движение транспортных средств
-  - движение детей в (из) образовательную организацию
-  - жилая застройка
-  - тротуар
-  - 5.19.1д «Пешеходный переход»
-  - 5.19.2д «Пешеходный переход»